



福島県

新地町

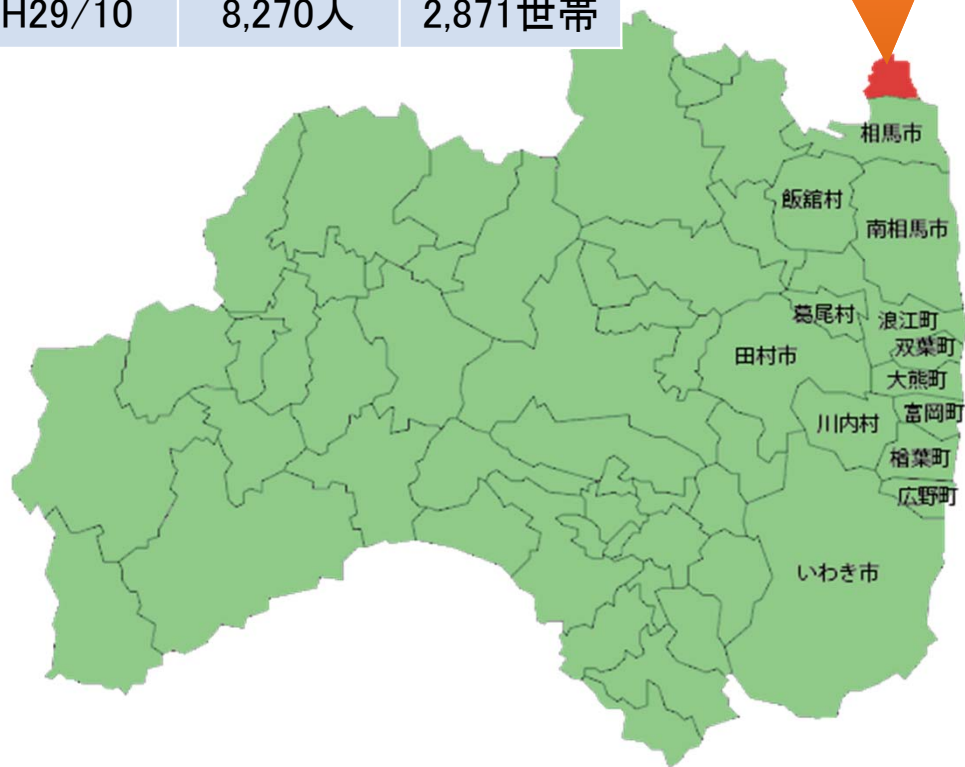
しんちまち

しんちまち

新地町の概要

年月	現住人口	世帯数
H23/ 3	8,387人	2,654世帯
H26/ 4	7,936人	2,609世帯
H29/10	8,270人	2,871世帯

福島県浜通り地方
最北端のコンパクトな町



観光名所



【鹿狼山 年間来訪者4万人】

特産品



【ニラ】

【清酒
鹿狼山】



【カレイ】



【コウナゴ】

東日本大震災の被害1

2011年3月11日 14時46分

東北地方太平洋沖地震 発生

震度6強 M9.0

死者数 119名(震災関連死含む)

家屋被災 630世帯(津波516世帯、地震114世帯)

津波浸水面積 9.27km²



津波の前後



津波第一波 15時40分。高さ約15mの下水処理場を越えている。



東日本大震災の被害2



津波の前後



① 役場周辺



② 津波により破壊された電車 (手前) と跨線橋 (奥)



③ 津波により破流された家屋

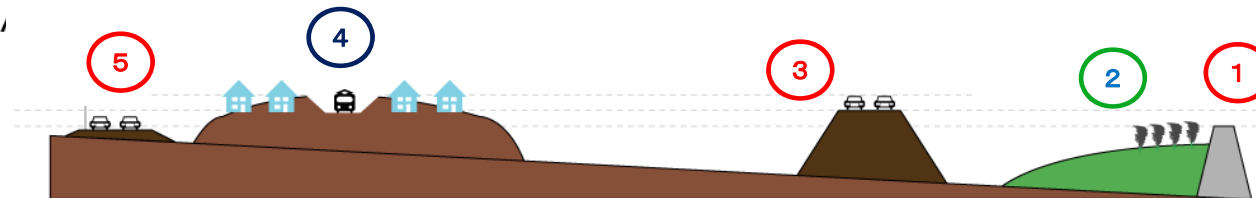
土地利用計画(復興計画)1

「多重防御」と「避難」



- ①防潮堤
高さ7.2mで整備
- ②防災緑地
防潮堤の背後地に高さ8.2mで整備
- ③県道(相馬亙理線)
旧JR跡地に高盛土で整備
- ④駅前復興エリア
平均4mの盛土を行い居住エリア、
商業エリア等を整備(一部JR常磐線敷)
- ⑤国道6号
今回の津波で国道6号を超えた地域は
一部。

⑥ 県道(避難道路)
跨線橋で整備



土地利用計画(復興計画)2

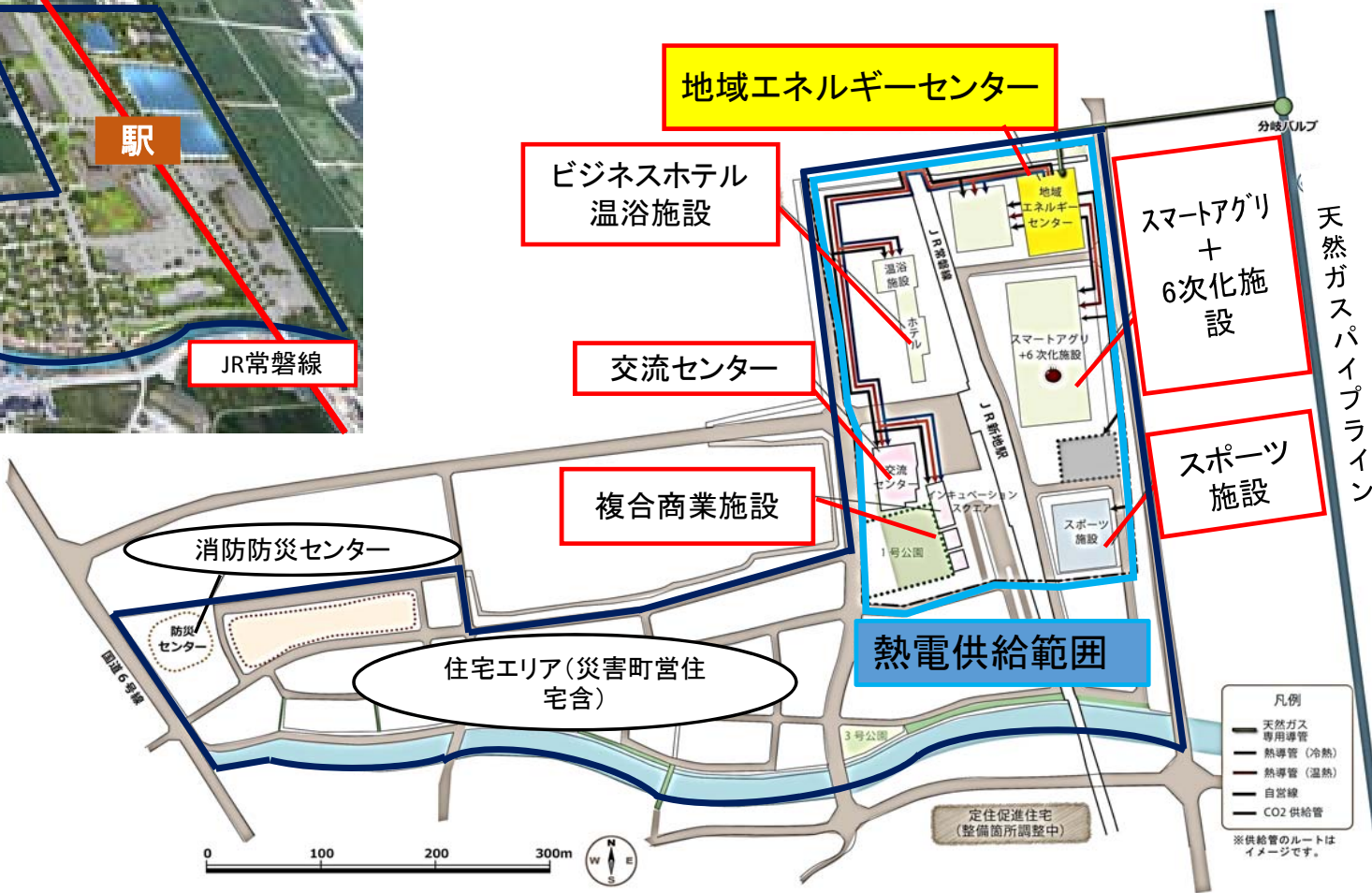


すまい再建事業(高台移転)

住民の意向調査、個別相談を行いながら
住民の意見を反映させた「すまい再建」

- ①造成場所
高さ10.0m以上の山林(一部農地)
役場を中心として1.5km以内
- ②造成団地数
7団地(うち5団地は災害公営住宅併設)
- ③団地計画(街区など)
移転希望者全員参加による計4回のワ
ークショップにより団地計画を決定
- ④基本区画面積以上を希望する場合は、移
転者が負担するという事で同意

新地駅周辺の新しい町づくり...駅を中心としたコンパクトシティを目指して開発を進めています。



宅地造成・分譲(完成)
 災害町営住宅(完成)
 消防防災センター(完成)

熱電供給範囲

地域エネルギーセンター
 ビジネスホテル
 温浴施設
 交流センター
 複合商業施設 など

凡例
 天然ガス専用導管
 熱導管(冷熱)
 熱導管(温熱)
 自営線
 CO2供給管
 ※供給管のルートはイメージです。

旧新地駅の復元

▼旧新地駅



展示場所

ジオラマによる
旧新地駅の復元 ▼



展示場所 : 仙台国際センター 1F 小展示室
展示期間 : 平成29年10月7日～12月18日